

## Mi ciudad de ANTONY en Francia

(por Bernard Gosse)


Desde la edad Media, Antony era una aldea de campo. El nombre deriva del apellido de un propietario Romano: Antonium. La iglesia dependía de la Abadía de “Saint Germain des Près”. En 1841 había 558 personas activas con 207 agricultores. En los siglos 17-18, la gente rica de París, construyó propiedades de campo en Antony. Se construyó también una manufactura de velas, había abejas y agua.

En 1854, la línea de tren desde “Denfert-Rochereau” en París, hasta “Sceaux”, tiene una extensión y bifurcación desde “Bourg-la-Reine” hasta “Orsay”, pasando por Antony. En 1872, había 1497 habitantes. En 1895 la línea entra en París hasta “Luxembourg”.

La ciudad se desarrolla bastante entre las dos guerras mundiales de 1914-1918 y 1939-1945. En un primer tiempo fueron casas de campo y después habitantes permanentes. En 1936 había 10043 habitantes y 185 agricultores. En 1954 se construyó la enorme Residencia Universitaria Jean Zay, con estudiantes que venían de todo el mundo. En 1982 había 54584 habitantes. Durante la violencia en Guatemala, al lado de la Residencia Universitaria había una asociación especializada en los refugiados guatemaltecos.

Una parte del “Parc de Sceaux”, una imitación del parque del castillo de “Versalles” está sobre el territorio de la ciudad de Antony.

### GALERÍA FOTOGRÁFICA











Foto 4: El Parque de Sceaux



Foto 5: El Parque de Sceaux



Foto 6:  
El Parque de Sceaux



Foto 7: El  
Parque de  
Sceaux





Foto 8: El Parque de Sceaux



Foto 9: La casa



Foto 10: Ordenación, 12 de junio de 1977